



Rajd Z Zegrza do Popielżyna 2022 e-ODPRAWA



Witamy wszystkich uczestników Naszego wydarzenia!

Niniejszy dokument zawiera zbiór najważniejszych informacji dotyczących Rajdu Z Zegrza do Popielżyna 2022.

1. Punkty jawne

Podajemy lokalizację najważniejszych punktów imprezy: START, PKC-1, META.

Po mecie otrzymacie wskazówki gdzie należy zaparkować samochód.

START	PKC-1	META
<i>Parking – Zegrze</i> <i>ul. Warszawska</i> <i>05-130 Zegrze Południowe</i> ----- 52°27'10.0"N 21°00'36.3"E	<i>Parking Lotnisko Chrcynno</i> <i>02-800 Chrcynno</i> ----- 52°34'23.2"N 20°51'54.7"E	<i>Parking Plaża na Zawadach</i> <i>09-131 Popielżyn-Zawady</i> ----- 52°35'36.0"N 20°36'50.6"E
		

2. Odcinki drogowe

2.1. Odcinek TD1 – START --> PKC-1

Długość odcinka: 30 km

Czas na przejechanie odcinka: 90 min

Informacje dodatkowe:

Trasa w większości przelotowa z domieszką odcinka miejskiego. Mogą wystąpić odcinki dróg szutrowych oraz leśnych, wszystkie drogi są przejezdne. W miejscach szutrowych prośba o zachowanie szczególnej ostrożności.

2.2. Odcinek D2 – PKC-1 --> META

Długość odcinka: 34 km

Czas na przejechanie odcinka: 110 min

Informacje dodatkowe:




Rajd Z Zegrza do Popielżyna 2022 e-ODPRAWA



W trakcie Rajdu Z Zegrza do Popielżyna 2022 wyróżnione zostają trzy rodzaje stosowanych PKPów:

4.1. Tablice organizatora

Tablice są zgodne z przedstawionym wzorem.



Tablice umieszczone będą po prawej stronie drogi, w sposób widoczny.

Po minięciu takiej tablicy należy do najbliższej kratki itinerera wprowadzić liczbę widniejącą na tablicy.

		Śladami Wiosny 2021 2 Runda TPP 2 Runda T-NMOW 2 Runda KPT Palmiry, 21.03.2021							
KARTA DROGOWA D1									
10:00	66								

4.2. Ograniczenia tonażu

PKPami są znaki drogowe z ograniczeniem tonażu (znak B-18, B-5a) znajdujące się wyłącznie po prawej stronie drogi.



B-18



B-5a

Po minięciu znaku należy do karty drogowej wpisać wartość ograniczenia (przykład dla powyższych znaków)



Rajd Z Zegrza do Popielżyna 2022 e-ODPRAWA



		Śladami Wiosny 2021 2 Runda TPP 2 Runda T-NMOW 2 Runda KPT							
KARTA DROGOWA D1									
10:00	66	7	6						

4.3. Zakaz wjazdu dla samochodów ciężarowych

PKPami są znaki drogowe z zakazem wjazdu samochodów ciężarowych (znak B-5) znajdujące się wyłącznie po prawej stronie drogi.



Po minięciu znaku do karty drogowy należy wpisać „C”

4.4. Ograniczenia prędkości

PKPami są znaki drogowe z ograniczeniem prędkości (znak B-33) znajdujące się wyłącznie po prawej stronie drogi **z wyłączeniem 30 i 70.**



Po minięciu znaku do karty drogowy należy wpisać wartość ograniczenia

4.5. Tablice początku nazw miejscowości

PKPami są znaki drogowe nazwy początku miejscowości (znak E-17a) znajdujące się wyłącznie po prawej stronie drogi.



Rajd Z Zegrza do Popielżyna 2022 e-ODPRAWA



Zamość

Hrubieszów

Po minięciu znaku do karty drogowej należy wpisać **dwie pierwsze litery** z tablicy

5. Dwa PKPy w jednym miejscu

W przypadku jeśli w jednym miejscu wystąpią dwa PKPy wpisujemy oba w kolejności od dołu do góry.

6. Znaki „z nóżką”

Znaki z nóżką to znaki które występują samodzielnie bez żadnych dodatkowych znaków drogowych. Za znaki drogowe w tym wypadku nie uznaje się tabliczek z oznaczeniem ścieżek rowerowych, tabliczek nazw ulic etc. Oraz tablic organizatora. W przypadku wystąpienia takowych znak należy traktować jak znak „z nóżką”.

7. Zadania z trasy

Na trasie występować będą również zadania. Zadania mają charakter otwarty, odpowiedzi do zadań należy wpisać w wyznaczone pola w dolnej części karty drogowej.

8. Lokalizacja i przebieg prób sprawności

Próba sprawności SZ1 – przejeżdżana jednokrotnie – odbędzie się przed startem do odcinka TD1.

9. Test turystyczny

Test turystyczny składający się z 10 pytań będzie przeprowadzony na mecie. Czas na wykonanie – 4 minuty. Zgodnie z regulaminem TPP załogi same pilnują czasu, a za oddanie testu po czasie przewidziane są kary regulaminowe. Dopuszcza się możliwość korzystania wyłącznie z własnoręcznie sporządzonych notatek. Każda inna forma pomocy (materiały organizatora, telefon, zdjęcia etc.) będą skutkowały nałożeniem kary w postaci maksymalnej liczby punktów karnych za test.

10. Test BRD

Test z wiedzy Bezpieczeństwa Ruchu Drogowego składać się będzie z 10 pytań, z czego 6 stanowią pytania o przepisy ruchu drogowego zaś 4 z pomocy przedmedycznej. Zasady punktacji – 20 punktów karnych za każdą błędną odpowiedź.

(ilość pytań i punktacja zgodna z regulaminem Turystycznego Pucharu Polski – załącznik 5 pkt. 2)

https://pzm.pl/pliki/zg/turystyka/2020/regulaminy/zalacznik_nr_5_2020_zatw20012020.pdf

11. Zadania dodatkowe


Organizator w trakcie trwania imprezy przewiduje kilka zadań dodatkowych, każde z niezależną punktacją o której zawodnicy będą informowani przed rozpoczęciem zadania.

12. Interpretacja kapliczki

W kilku miejscach itinerera oznaczone będą kapliczki, jako dodatkowa informacja orientacyjna.

W rozumieniu autora za kapliczkę uznawana jest wszelka budowla w której krzyż posadowiony jest na postumencie który może ale nie musi zawierać ikony/obrazy oraz inne informacje. Kapliczką nie jest jednak krzyż który od poziomu gruntu nie posiada żadnych innych dodatkowych elementów (z wyłączeniem ewentualnych tabliczek).

Przykłady kapliczek:



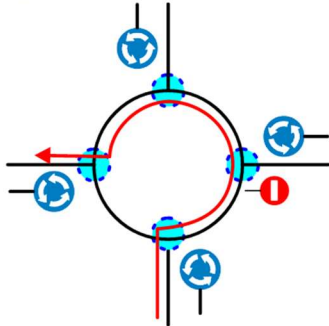
13. Interpretacja zapisu ze znakiem rondna

W związku z niejasną interpretacją zapisu ze znakiem ronda jak poniżej

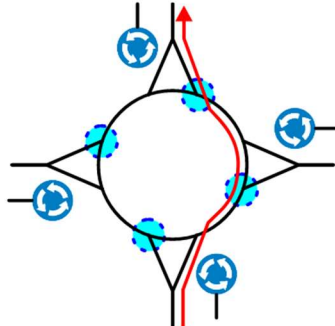


- Zapis z rondem w kratce oznacza opuszczenie ronda n-tym (w przykładzie: drugim) możliwym zjazdem, tj. opuszczenie skrzyżowania o ruchu okrężnym n-tą (w przykładzie: drugą) drogą w którą możemy wjechać zgodnie z przepisami ruchu drogowego (nie blokują nas znaki pionowe, poziome)

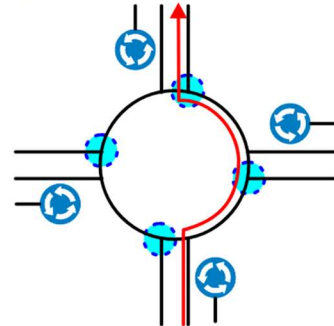
Zjazdy z ronda



Zjazdy z ronda

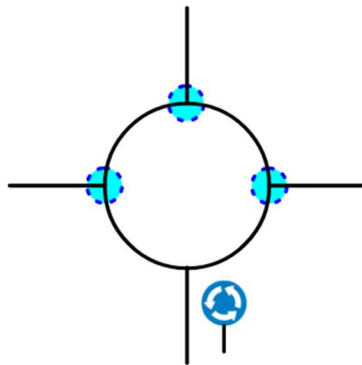


Zjazdy z ronda



- b) Manewr opisany znakiem rozpoczynamy dopiero po wjechaniu na skrzyżowanie o ruchu okrężnym (**niezależnie od umiejscowienia znaku**). W przypadku gdy między znakiem informującym o skrzyżowaniu o ruchu okrężnym a samym skrzyżowaniem pojawi się dodatkowa droga (coś na wzór skrótú ronda) **jest to traktowane jako niezależne skrzyżowanie** które znajduje się jeszcze przed tym rondem.

Zjazdy z ronda



Zjazdy z ronda
Skrzyżowania

